



PRÄSTGÅRDEN

Utredning till DP: ny infart, Noleredsvägen

2023-08-25, rev 2023-09-19

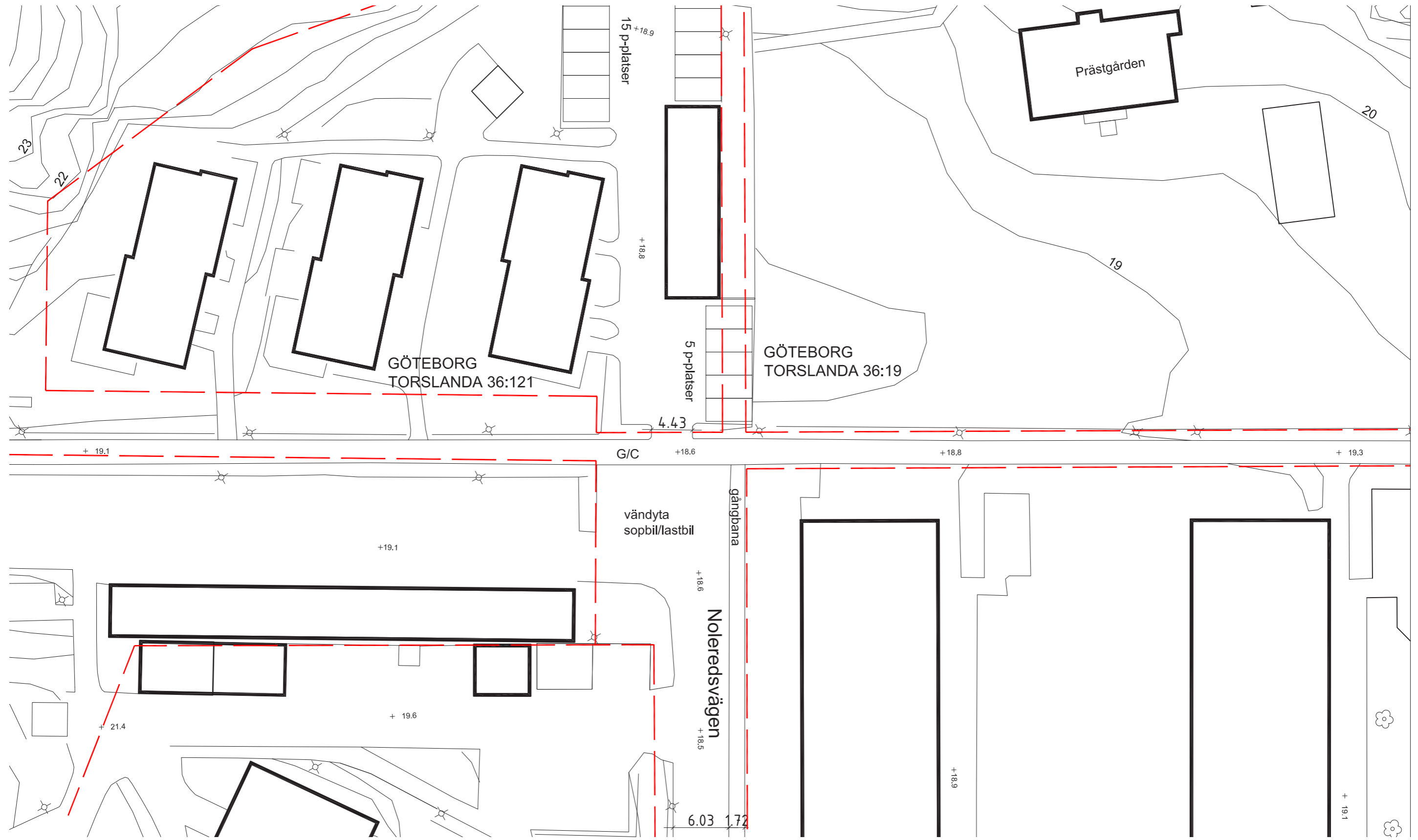


white

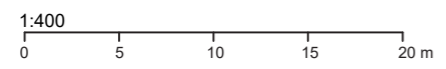
Området idag



Befintlig situation



Plan skala 1:400



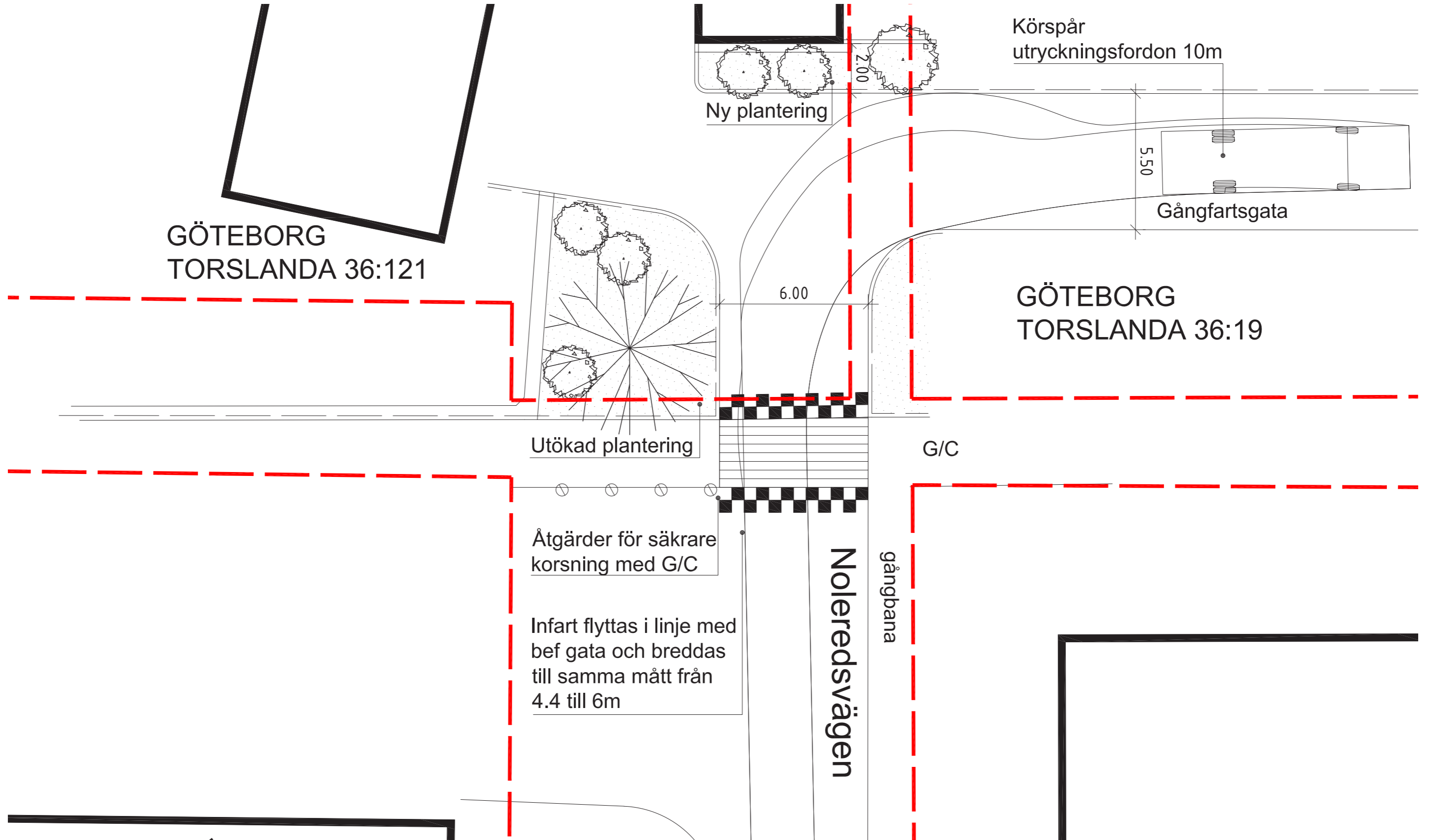
NORR ↑

Fastighetsgränser - röda streckade linjer - är intolkade med begränsad noggrannhet efter underlag från Lantmäteriets fastighetsregister.



white

Förslag ny infart



Plan skala 1:150



Fastighetsgränser - röda streckad linjer - är intolkade med begränsad noggrannhet efter underlag från Lantmäteriets fastighetsregister.

